

Legenda











Mapové značky

- | | | | |
|---|-----------------|---|--------------------------|
| ○ | PBBP | ○ | Plýnové vodovodní koupel |
| ● | Niv. bod | ○ | Kanalizační sacht |
| ○ | Pl. mřížník | ○ | Lampa |
| ○ | Patník | □ | RIS |
| ⌂ | Pomník | ☎ | Telefon |
| ⌂ | MHD | ◆ | Vlt |
| ⌂ | Semafor | ○ | Studna |
| ⌂ | Dopravní značka | ◆ | Podlaha |
| ● | Sloup | ∞ | HUP |
| ● | Stožár | ☀ | Jehlička |
| □ | Poskop | ☼ | Strom |
| ⚓ | Hydrant | ◇ | Kef |
| e | Voušek | | |




Druhy pozemků

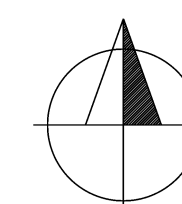
- | | |
|---|-----------------|
| r | Omá púda |
| z | Zahrada |
| o | Ovocný sad |
| l | Louka |
| l | Les - smiešaný |
| l | Les - jehličnan |
| l | Les - listnatý |
| z | Travnatý povrch |
| o | Neplošná púda |
| l | Bazina, rákosí |

Hranice

- | | |
|---|-----------------------------------|
|  | Plot |
|  | Dráhový plot - vl. z jedné strany |
|  | Dráhový plot - spolupulznostivní |
|  | Dvěřový plot - vl. z jedné strany |
|  | Dvěřový plot - spolupulznostivní |
|  | Živý plot - vl. z jedné strany |
|  | Živý plot - spolupulznostivní |
|  | Plot zděný - vl. z jedné strany |
|  | Plot zděný - spolupulznostivní |
|  | Zběradl, avodilo |

Inženýrské sítě

- | | |
|---|---|
|  | Vodovodní potrubí |
|  | Plynovodní potrubí |
|  | Tepeiné potrubí |
|  | Kanalizační potrubí |
|  | Elektrické vedení (nadmerní) |
|  | Sdělovací, elektrické vedení (podzemní) |



ZAKÁZKA:			
Zaměření komunikací Srbsko u Karlštejna			
OBJEDNATEL:		ZHOTOVITEL:	
IM-Projekt Vodní 1, 602 00 Brno		 GEOline spol. s r.o. Na Křivce 1374/96, Praha http://www.gеоline.cz e-mail: info@geoline.cz	
Č. ZAKÁZKY:	03/2020	ZAMĚŘIL:	Ing. Filip Špaček, Ing. Milan Halaburt
DATA:	01/2020		
LOKALITA:	Nu. Srbsko u Karlštejna	ZPRACOVAL:	Ing. Filip Špaček
SOUŘ. SYSTÉM:	S-JTSK	OVIŘIL:	Ing. Milan Halaburt
VÝŠ. SYSTÉM:	Bpv	MĚŘÍTKO:	1:500
Polohopisný a výškopisný plán			03